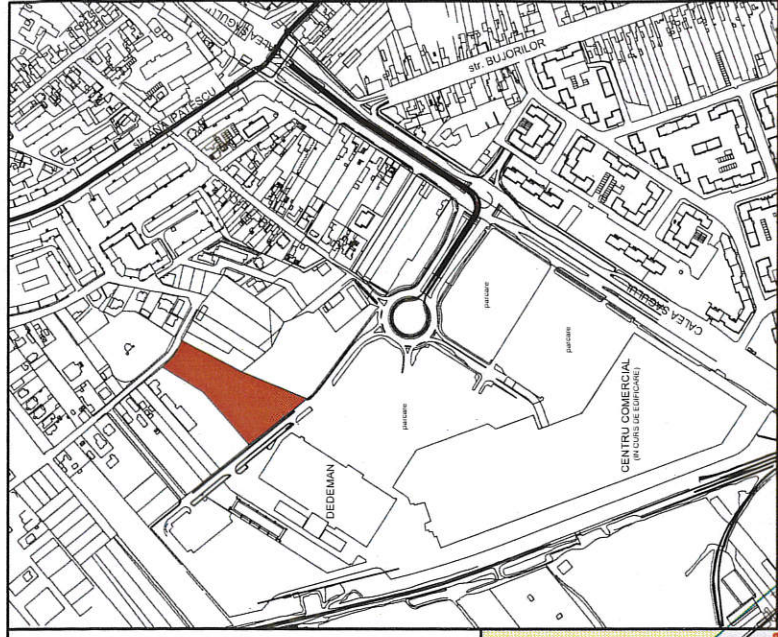
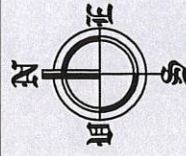
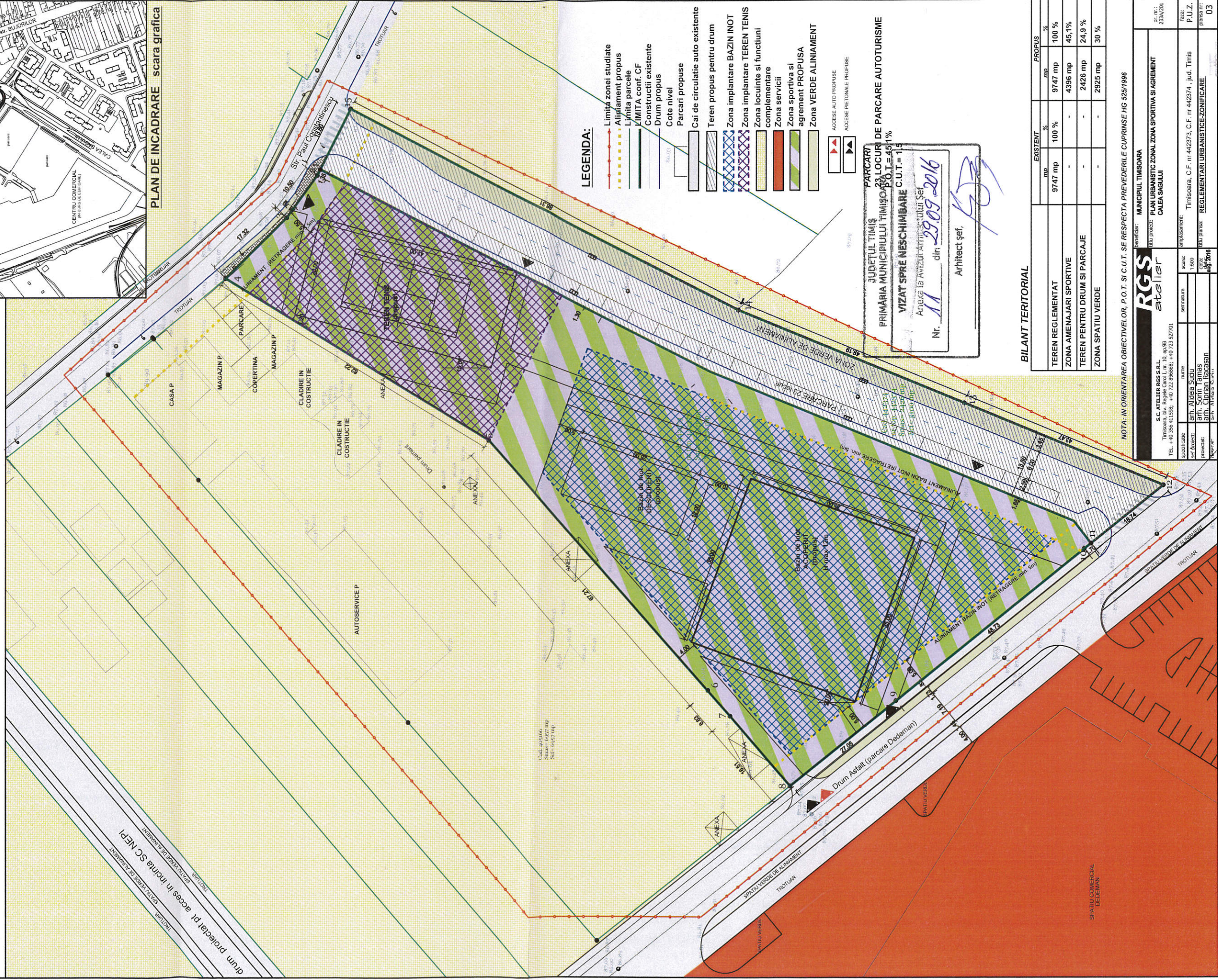


PLAN URBANISTIC ZONAL "ZONA SPORTIVA SI AGREMENT" CALEA SAGULUI



PLAN DE INCADRARE scara grafica



LEGENDA:

- Limită zonei studiate
- Aliniament propus
- Limita parcele
- LIMITA conf. CF
- Constructii existente
- Drum propus
- Cote nivel
- Parcari propuse
- Cai de circulatie auto existente
- Teren propus pentru drum
- Zona implantare BAZIN INOT
- Zona implantare TEREN TENIS
- Zona locuinte si functiuni complementare
- Zona sportiva si agrement PROPUSA
- Zona VERDE ALINIAMENT
- ▲ ACCESE AUTO PROPRIARE
- ▶ ACCESE PENTRONELE PROPRIARE

PARCARI
JUDEȚUL TIMIȘ
PRIMĂRIA MUNICIPIULUI TIMIȘOARA
P.O.T. = 4511%
VIZAT SPRE NESCHIMBARE C.U.T. = 15
Arhitect șef, *[Signature]*
Nr. 11 din 29.09.2016

BILANT TERITORIAL

TEREN RELEMENTAT	EXISTENT	PROPIUS
	mp	mp
TEREN RELEMENTAT	9747 mp	100 %
ZONA AMENAJARI SPORTIVE	-	4396 mp
TEREN PENTRU DRUM SI PARCAJE	-	2426 mp
ZONA SPATIU VERDE	-	2925 mp
		30 %

NOTA: IN ORIENTAREA OBIECTIVELOR, P.O.T. SI C.U.T. SE RESPECTA PREVEDERILE CUPRINSE HG 525/1996

RGS atelier

S.C. ATELIER RGS S.R.L.
Timisoara, Div. Regieie Cara I, nr. 10, ap.99
TEL: +40 356-113598, +40 722 656566, +40 723 527701

specificatie
semnatura
scara: 1:500
data: 15.09.2016

Arh. Sorin Tamas
Arh. Cristian Racasari
Arh. Mircea Craciun

Proiectant: MUNICIPIUL TIMISOARA
Titlu proiect: PLAN URBANISTIC ZONAL "ZONA SPORTIVA SI AGREMENT" CALEA SAGULUI
Amplasament: Timisoara, C.F. nr 442373, C.F. nr 442374, jud. Timis
P.U.Z.
Reglementari urbanistice-sonificari
Plan nr: 03